

Photo 2 : Croquis avec label 9

(Source : H2air)



Photo 3 : Vue réaliste 9

(Source : H2air)



Photo 4 : Vue projetée 9

(Source : HZair)

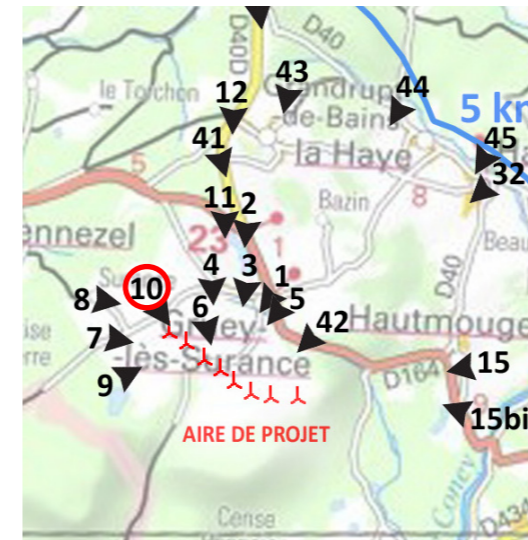
Point de vue n° 10

Vue sur le plateau, côté Moscou - Commune de Gruey-lès-Surance

Date de prise de vue	Heure de prise de vue	Distance au projet (éolienne la + proche)	Distance au projet (éolienne la + éloignée)	Altitude en m (NGF)	Direction	Nombre d'éoliennes visibles
20/06/2017	18h25	335 m	2840 m	466	S-E	8

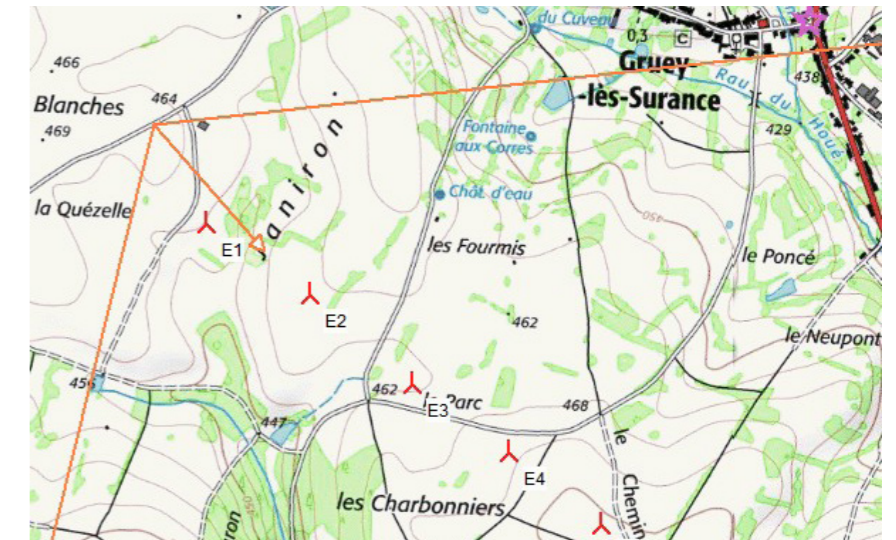
Tableau 1 : Descriptif de la prise de vue 10

(Source : Atelier de Paysage et H2air)



Carte 1 : Zoom de localisation

(Source : Atelier de Paysage)



Carte 2 : Orientation de la vue 10

(Source : H2air)



Photo 1 : Vue initiale 10

(Source : H2air)

Approche paysagère :

Le point de vue se trouve au Sud-Est de la commune de Gruey-lès-Surance à proximité du lieu dit «Moscou». La vue est prise depuis la route permettant de desservir les fermes de Moscou au centre de Gruey-lès-Surance et Hennezel. La photo a été prise par temps clair, à 335 mètres de l'éolienne la plus proche en direction du Sud-Est.

La vue est panoramique et offre une grande profondeur de champ : le paysage perçu est ouvert correspondant à celui d'un plateau à caractère rural avec quelques éléments structurants comme la lisière forestière, ou les bosquets. On note la présence du hangar de ferme et du château d'eau à l'horizon, point de repère significatif des paysages du village de Gruey-lès-Surance.

Le regard de l'observateur visualisera en premier lieu l'ensemble du Parc des Lunaires avec ses 8 éoliennes. Elles décrivent une large inflexion qui s'étire au delà du massif forestier qui barre l'horizon ; elles dominent largement le paysage en raison de leur grande hauteur, hors d'échelle par rapport aux éléments préexistants du site.

L'impact visuel de ce point de vue est important par la proximité des éoliennes. L'absence de relief et d'éléments de grande hauteur, sur le point de vue, renforce l'impact visuel des éoliennes.




Photo 2 : Croquis avec label 10

(Source : H2air)



Photo 3 : Vue réaliste 10

(Source : H2air)



Photo 4 : Vue projetée 10

(Source : HZair)

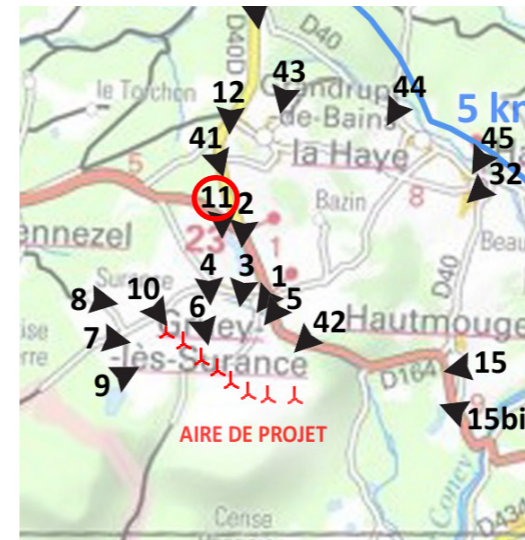
Point de vue n° 11

Vue sur le plateau - Commune de Gruey-lès-Surance

Date de prise de vue	Heure de prise de vue	Distance au projet (éolienne la + proche)	Distance au projet (éolienne la + éloignée)	Altitude en m (NGF)	Direction	Nombre d'éoliennes visibles
23/06/2017	8h11	2215 m	3258 m	443	S	7

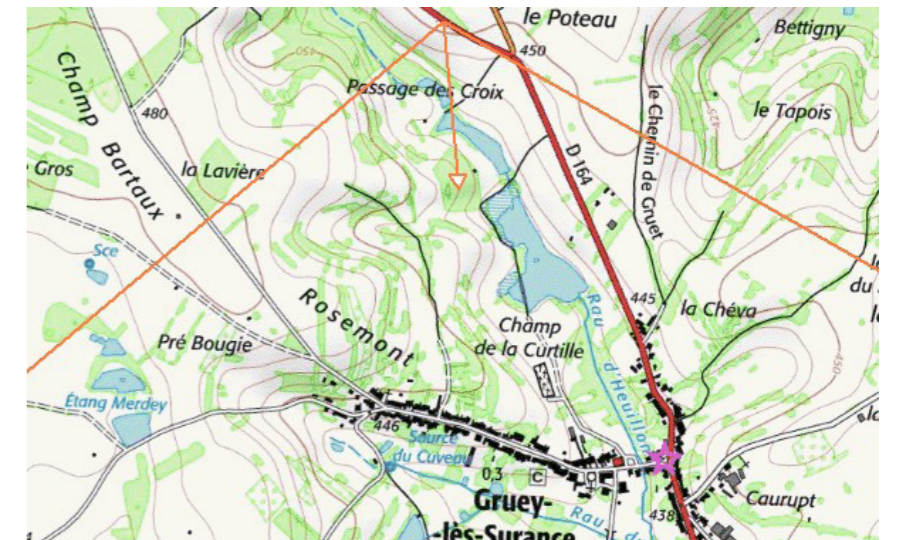
Tableau 1 : Descriptif de la prise de vue 11

(Source : Atelier de Paysage et H2air)



Carte 1 : Zoom de localisation

(Source : Atelier de Paysage)



Carte 2 : Orientation de la vue 11

(Source : H2air)



Photo 1 : Vue initiale 11

(Source : H2air)

Approche paysagère :

Ce point de vue se trouve au Nord du centre du village de Gruey-lès-Surance, sur la départementale 164, en direction de Hennezel et venant de Hautmougey. La vue est prise depuis la D164, par temps clair, à 2,2 kilomètres de la première éolienne, en direction du Sud.

Le végétal est prépondérant, et sans la route et le panneau de signalisation, on aurait une image d'espace rural « vierge ». L'observateur peut, cependant, observer au second plan, une partie du centre de Gruey-lès-Surance, qui émerge d'un écrin végétal assez dense. L'agriculture est très présente sur cette commune, ce qui se traduit par la prépondérance des espaces de prairie ou cultivés, avec ses bottes de foin. La trame végétale est bien représentée : c'est l'élément qui structure l'espace en créant des écrans visuels dans le paysage. Emergeant de la végétation, on perçoit à l'horizon 7 éoliennes du parc des Lunaires, alignées à intervalle régulier. Elles créent une nouvelle ligne de force dans le paysage.

Ainsi, depuis de point de vue, on a un impact visuel moindre du fait de l'éloignement des éoliennes et de la masse végétale présente en premier plan.




Photo 2 : Croquis avec label 11

(Source : H2air)



Photo 3 : Vue réaliste 11

(Source : H2air)



Photo 4 : Vue projetée 11

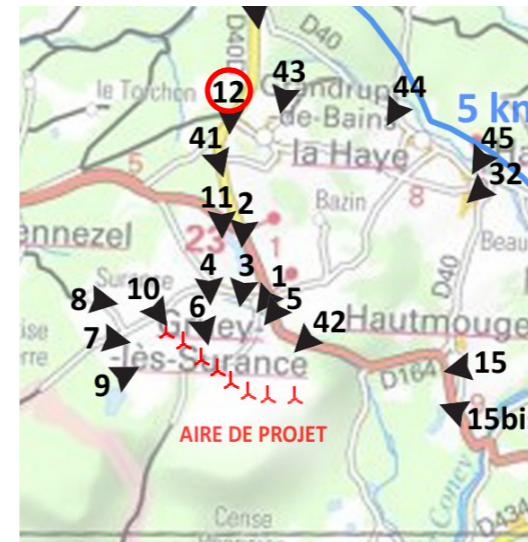
(Source : HZair)

Point de vue n° 12
RD40 Monument du Maquis - Commune de Grandrupt de Bains

Date de prise de vue	Heure de prise de vue	Distance au projet (éolienne la + proche)	Distance au projet (éolienne la + éloignée)	Altitude en m (NGF)	Direction	Nombre d'éoliennes visibles
23/06/2017	9h29	4069 m	5171 m	445	S	8

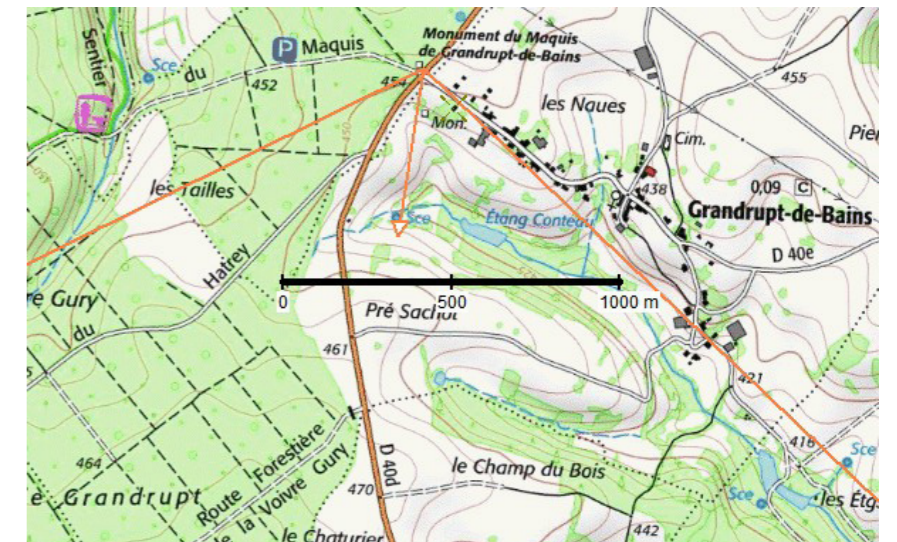
Tableau 1 : Descriptif de la prise de vue 12

(Source : Atelier de Paysage et H2air)



Carte 1 : Zoom de localisation

(Source : Atelier de Paysage)



Carte 2 : Orientation de la vue 12

(Source : H2air)



Photo 1 : Vue initiale 12

(Source : H2air)

Approche paysagère :

Le point de vue se trouve sur la départementale D40D, sur la commune de Grandrupt-de-Bains, à 500 mètres du centre du village. La vue est prise à l'intersection de la route départementale D40D, de la rue du Rhône et du sentier de la Roche du Maquis, et aussi à l'emplacement du monument dédié au Maquis de Grandrupt, lieu de mémoire. Le cliché a été pris par temps clair, à 4,1 kilomètres de la première éolienne, en direction du Sud. De nombreux éléments à connotation urbaine sont présents : la route, les panneaux, les poteaux électriques. Ces éléments sont aussi des filtres à une perception directe du paysage lointain. Alternant avec des prés et des champs, la trame végétale, bien représentée montre le caractère rural du paysage. A l'horizon, le bombement du relief, conjugué à la présence de masses forestières limite le champ visuel lointain. Emergeant au-delà de ces éléments, on perçoit à l'horizon 8 éoliennes du parc des Lunaires, alignées à intervalle régulier. Le cumul d'éléments verticaux et l'importance des masses végétales, permettent de réduire l'impact visuel des éoliennes. L'éloignement des éoliennes, qui diminue leur hauteur depuis ce point de vue, permet de les intégrer dans le paysage de l'arrière plan.

L'impact visuel de cette vue est donc limité.



Photo 2 : Croquis avec label 12

(Source : H2air)



Photo 3 : Vue réaliste 12

(Source : H2air)



Photo 4 : Vue projetée 12

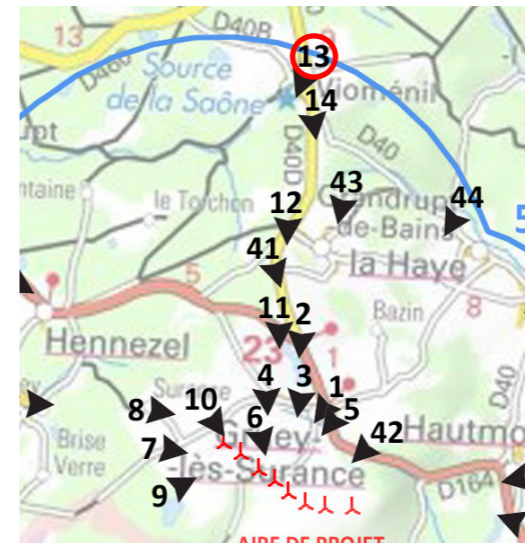
(Source : H2air)

Point de vue n° 13
Source de la Saône - Commune de Vioménil

Date de prise de vue	Heure de prise de vue	Distance au projet (éolienne la + proche)	Distance au projet (éolienne la + éloignée)	Altitude en m (NGF)	Direction	Nombre d'éoliennes visibles
23/06/2017	9h45	6717 m	7782 m	406	S-O	0

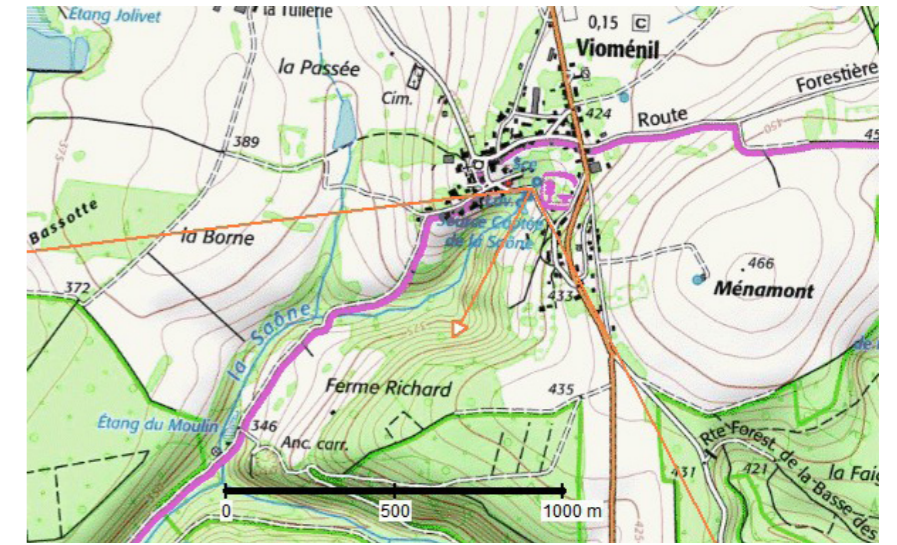
Tableau 1 : Descriptif de la prise de vue 13

(Source : Atelier de Paysage et H2air)



Carte 1 : Zoom de localisation

(Source : Atelier de Paysage)



Carte 2 : Orientation de la vue 13

(Source : H2air)



Photo 1 : Vue initiale 13

(Source : H2air)

Approche paysagère :

Ce point de vue se trouve sur la rue de la Source de la Saône, dans le centre de la commune de Vioménil. Il illustre un lieu touristique et patrimonial connu. Le cliché est pris par temps clair, à 6,7 kilomètres de la première éolienne, en direction du Sud-Ouest.

La direction de la route et le choix du point de vue orientent le regard de l'observateur vers le lavoir et l'abreuvoir de la Saône. En effet, la Saône prend sa source à une vingtaine de mètres en aval. Cet élément patrimonial est mis en scène par un écrin de verdure correspondant à de la végétation de milieu humide en fond de vallon. Le cadre est très bucolique. Le végétal est ainsi très présent, sur ce point de vue, et le bâti limité à quelques habitations pavillonnaires nichées dans la verdure, le vieux village et son église se trouvant en point haut du site.

Depuis ce point de vue on ne perçoit pas le parc Eolien des Lunaires, en raison de son éloignement, de la présence de la végétation et de sa position en fond de vallon. Il n'y a pas d'impact visuel.



Photo 2 : Croquis avec label 13

(Source : H2air)



Photo 3 : Vue réaliste 13

(Source : H2air)